







Réunion du Conseil du GIS du 4 mars 1999

Membres présents :

-  CNRS, Département SHS (M. Gérard LENCLUD représentant Mme MAUREL)
-  REGARDS, Talence (M. Jean-Paul DELER ; M . Daniel POUYLLAU)
-  EREA, Paris (Mme France-Marie RENARD-CAZEVITZ)
-  EHESS (M. Yves SAINT-GEOURS)
-  MENRT, Direction de la Recherche (Mme Martine BOITEUX)
-  Ministère des Affaires Etrangères (Instituts de recherche à l'étranger : CEMCA, IFEA, IFAL) (M. Yves SAINT-GEOURS)

- IRD (Mme Françoise DUREAU)
- REDIAL - Réseau Européen de Documentation et d'Information sur l'Amérique Latine (Mme Mona HUERTA)
- Université de Bordeaux 3, Institut d'Etudes Ibériques et Ibéro-Américaines (Mme Isabelle TAUZIN)
- Université de La Rochelle , LEMRI - Espaces Nouveaux Mondes (M.Laurent VIDAL)
- Université de Lille 3 , Centre d'Ethnologie et de Sociologie (M. Dominique VIDAL)
- Relations Internationales (Mme Norah DEI CAS GIRALDI)
- Université de Paris 3, IHEAL + CREDAL (M. Georges COUFFIGNAL représentant M. BLANQUER et M. Revel-Mouroz)
- Université de Paris 10, BDIC (Mme Fabiola RODRIGUEZ)
- Université de Poitiers, CRLA-Archivos (M. Jean-Pierre CLEMENT)
- Université de Toulouse le Mirail et UMS Maison de la Recherche (M. Romain GAINARD)
- GRAL (M. Dominique Mathieu représentant M. Bertrand, Mme Michèle BINCAZ)

Membres excusés :

- Université d' Aix-Marseille 3 , CREALC (M. Daniel VAN EEUWEN)
- Université de Grenoble 2 , GRESAL (M. Guillermo URIBE)
- Université de Lille 1 (M. Jean-Pierre LAVAUD)
- Université de Paris III , CRAEC (M. Bernard LAVALLE)

COMPTE-RENDU

Au cours de cette deuxième réunion du Conseil du Groupement provisoire, les points suivants ont été abordés :

ADHESIONS

Le Directeur Général de l'IRD a confirmé la participation de l'Institut au GIS ; l'IRD sera représenté par Mme Françoise Dureau (affectée à l'UMR REGARDS, Bordeaux). M. Jean-Michel Desvois, Directeur de l'Institut d'Etudes Ibériques et Ibéro-Américaines de l'Université de Bordeaux 3, a confirmé le désir de cet Institut d'adhérer au Réseau Amérique Latine. L'EHESS a inscrit à l'ordre du jour de son prochain conseil sa participation au GIS.

L'équipe " Archéologie des Amériques " a informé le Président du GIS qu'elle réservait sa réponse.

La Bibliothèque Nationale de France, sollicitée par un courrier du 25 janvier 1999, n'a toujours pas répondu.

CONVENTION

La convention liant les membres du GIS est toujours au Service Juridique du CNRS qui vient de modifier le contenu des paragraphes concernant la propriété intellectuelle des réalisations et les clauses de secret. Le Conseil demande à M. Lenclud de suivre ce dossier afin que la convention puisse être signée le plus rapidement possible. Daniel Pouyllau présente au Conseil l'avenant à la convention qu'il a rédigé ; cet avenant précise le paragraphe 224 de la convention au niveau des moyens apportés par les participants (contribution financière annuelle et barème des apports en temps de travail) ; un consensus se dégage pour évaluer l'apport par un système de points.

DEMANDES DE FINANCEMENT

Suite à la demande de dotation adressée au MNRT sous forme d'un Programme Pluri-Formations dans le cadre de la contractualisation , Mme Boiteux informe le Conseil que l'expertise de la Direction de la Recherche du Ministère de l'Education Nationale, de la Recherche et de la Technologie est favorable au GIS et que la décision parviendra courant avril. M. Lenclud assure le Conseil du financement du CNRS pour 1999.

Le Ministère des Affaires Etrangères a donné une réponse positive à la demande de subvention de 110 000 F. présentée par le GIS. Une demande de financement de 50 000 F. a été adressée au Directeur de l'Institut de Recherche pour le Développement.

PRODUITS DU GIS

■ Les comptes rendus des réunions des 3 commissions du programme Documentation sont distribués :

- Commission Base de Données Bibliographiques (24/11/1998) : poursuite de la base de données des publications francophones en réseau par reformatage des données des membres du GIS (module commandé à IBISCUS) et diffusion de cette base bibliographique par le serveur du GIS.
- Commission Information (5/1/1999) : préparation de la version électronique de la revue Alizés (Réseau Amérique Latine- AFSSAL) qui sera diffusée sur le web du GIS.
- Commission Banques de données documentaires (12/1/1999) :

BDEUR-Banque des Banques de données européennes sur l'Amérique Latine. Cette banque de données réalisée dans le cadre de REDIAL est accessible sur le web en langue espagnole

BDD des Organismes membres du GIS : Une liste des membres du GIS est actuellement sur le web ; en attendant la mise à jour du Répertoire des Américanistes, elle sera complétée avec les adresses des sites web de chaque organisme

BDD des Titres de Périodiques : Ce fichier des périodiques sur l'Amérique reçus en France est en cours de réalisation à partir d'une extraction du Catalogue Collectif National des Périodiques

BDD des Américanistes : La mise à jour de ce répertoire va être lancée ; un lien sera établi entre cette base de données et la base de données bibliographiques

BDD des Sommaires de Revues : Cette base de données présentant les sommaires récents des principales revues françaises sur l'Amérique latine est accessible sur le web du GIS

BDD des Thèses : Cette base de données extraite de la base de données bibliographiques alimente la base de données européenne des thèses gérée dans le cadre de REDIAL par le CINDOC (Espagne)

Thésaurus : Un groupe de travail sera mis en place pour réviser le thésaurus trilingue du réseau publié en 1990.

■ G. Couffignal demande des précisions sur les modalités de la commercialisation des produits du GIS et plus particulièrement des images. Le texte de la convention dans son article 3 " propriété intellectuelle " précise ce point :

alinéa 3.2 : " les résultats de travaux appartiennent en copropriété aux parties "

alinéa 3.5.2 : " pour les résultats susceptibles de faire l'objet d'une exploitation industrielle ou commerciale, les parties conviendront en temps utile des modalités de cette exploitation, étant entendu que la partie désignée comme organisme valorisateur

s'engage à répartir les bénéfices générés entre les parties au prorata de leurs apports intellectuels, matériels et financiers aux résultats ".

Le droit d'auteur, quant à lui, s'applique bien évidemment aux images.

PROJETS DE RECHERCHE

6 projets de recherche ont été proposés au Bureau du GIS et distribués aux équipes membres du réseau :

■ La ville latinoaméricaine : une histoire en construction. Nouveaux regards, nouveaux objets (1985-2000)
Coordination : Laurent Vidal (LEMRI), Mona Huerta (REDIAL)

■ Réseaux et pouvoirs en Amérique latine (16°-20° siècles) Coordination : Michel Bertrand (GRAL)

■ Religion et identités : étude comparée (Espagne, Méso-Amérique, Andes, Brésil), 16°-20°siècles
Coordination : Thérèse Bouysse-Cassagne (CREDAL)

■ Approches comparées des processus de " gentrification " urbaine (Europe, Amériques du Nord et du Sud)
Coordination : Hélène Rivière d'Arc (CREDAL), Catherine Bidou (IRIS-CNRS)

■ Création d'une banque d'images sur les espaces publics en Amérique latine Coordination : Guénola Capron (GRAL), Marie-France Prévôt-Schapira (CREDAL)

■ Recompositions urbaines en Amérique latine. Une lecture structurée à partir du cas colombien Coordination : Françoise Dureau (IRD/UMR REGARDS)

Georges Couffignal propose 2 nouveaux projets :

■ Images de la ville : 1960-2000 Constitution d'une banque de données d'images sur la ville à partir de l'existant chez les partenaires du réseau et particulièrement de la très riche collection photographique réalisée par Anne Collin-Delavaud
Coordination : Anne Collin-Delavaud

■ Banque de banques de données cartographiques
Coordination : Martine Droulers (CREDAL)

Le Président du GIS demande que les fiches descriptives de ces 2 derniers projets soient adressées au GIS avant le 31 mars (de préférence en fichier attaché) .

Le Conseil commente ces projets : les thèmes sont intéressants, ouverts, l'esprit coopératif est respecté ainsi que le couplage avec l'aspect documentaire, les demandes de financement varient d'un projet à l'autre (de 15 000 à 75 000 F. par an), ils s'articulent autour de deux grandes familles : l'urbain et l'histoire. Mme Boiteux souhaiterait que les partenaires latino-américains soient plus clairement identifiés. Le processus de proposition de projets de recherche est évoqué : le GIS ne doit pas organiser un appel d'offres (comme le font les Ministères ou les EPST) car le Groupement est une association de partenaires souhaitant travailler ensemble. Le Conseil demande aux chercheurs de se rencontrer autour de ces familles de projets afin de les reformuler ou de les préciser.

Durant le mois d'avril, le Bureau étudiera l'ensemble des projets, les comparera aux projets menés par ailleurs (appel d'offres villes du MENRT), proposera éventuellement des regroupements, chiffrera l'apport du GIS et soumettra le résultat de cette évaluation aux équipes afin de préparer le prochain conseil de groupement prévu pour la fin du mois de mai.

Le Président,
Yves Saint-Geours

La Secrétaire Générale,
Michèle Binczaz

[\[haut de la page\]](#)